

"Le Clos des Aulnes"

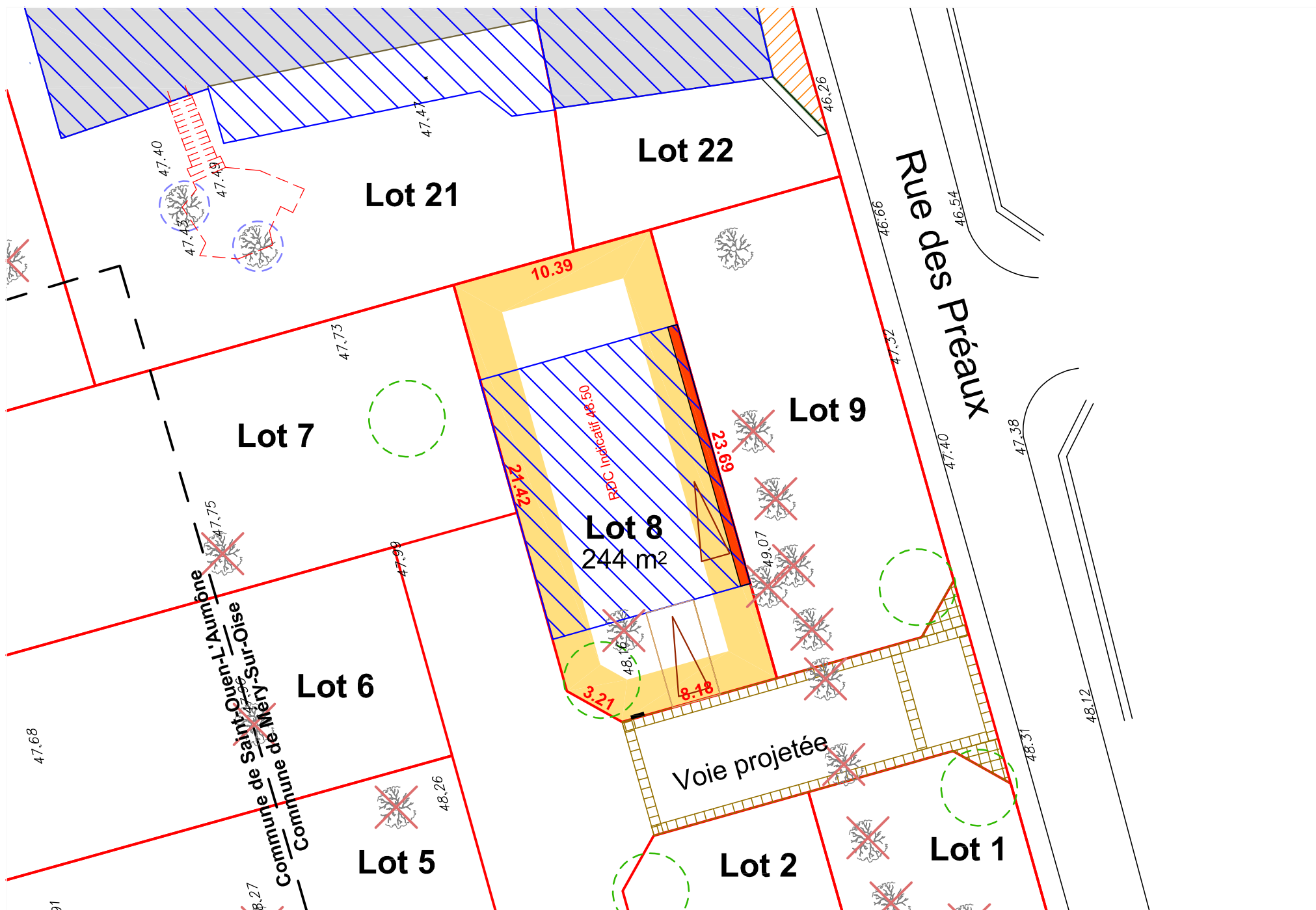
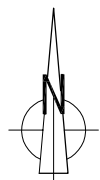
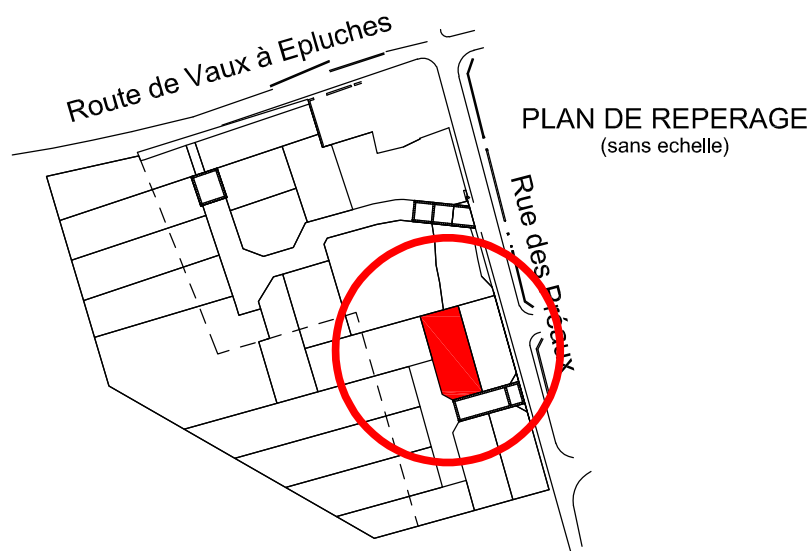
**PLAN DE VENTE
LOT 8**

Cadastre : ...

Superficie : 244 m²
Surface de plancher maximale autorisée : 170 m²

LEGENDE

	limite du terrain
	espace à rétrocéder à la commune
	ZONE CONSTRUCTIBLE
	implantation obligatoire en limite
	bâtiment existant à préserver
	arbre à préserver
	arbre à planter par les acquéreurs
	arbre existant
	arbre supprimé
	muret technique
	implantation indicative de l'accès des véhicules (charge acquéreur)
RDC Indicatif 48.35 Altitude d'implantation du RDC à +/- 10 cm	
47.46 Altitude du terrain naturel - système NGF-IGN69 Les cotes altimétriques du terrain naturel sont celles avant travaux et sont susceptibles d'avoir subi des modifications.	
NOTA : les cotes et les surfaces des lots sont données à titre indicatifs. Les cotes et surfaces définitives seront déterminées par le géomètre-expert après bornage du terrain.	



Date d'édition : 19/04/2021

Indice : A

Echelle : 1/250

Cabinet BRIER-DEUTSCH
Géomètres-Experts Associés D.P.L.G

	BUREAU PRINCIPAL	BUREAU SECONDAIRE
	6 Rue des Gauchères 95000 CERGY ☎ : 01 30 30 41 03	69 Av de la République 78500 SARTROUVILLE ☎ : 01 61 30 93 97
GÉOMÈTRE-EXPERT CONSEILLER VALORISER GARANTIR		☎ : 01 30 32 98 13 ✉ : brier.deutsch@orange.fr