

*"Le Clos des Aulnes"*












**PLAN DE VENTE  
LOT 7**

Cadastre : ...

Superficie : 378 m<sup>2</sup>

Surface de plancher maximale autorisée : 200 m<sup>2</sup>

**LEGENDE**

-  limite du terrain
-  espace à rétrocéder à la commune
-  ZONE CONSTRUCTIBLE
-  implantation obligatoire en limite
-  bâtiment existant à préserver
-  arbre à préserver
-  arbre à planter par les acquéreurs
-  arbre existant
-  arbre supprimé
-  muret technique
-  implantation indicative de l'accès des véhicules (charge acquéreur)

RDC Indicatif 48.35 Altitude d'implantation du RDC à +/- 10 cm

47.46 Altitude du terrain naturel - système NGF-IGN69  
Les cotes altimétriques du terrain naturel sont celles avant travaux et sont susceptibles d'avoir subi des modifications.

**NOTA** : les cotes et les surfaces des lots sont données à titre indicatifs. Les cotes et surfaces définitives seront déterminées par le géomètre-expert après bornage du terrain.

