

# "Le Hameau de la Métairie"

Département du Val d'Oise

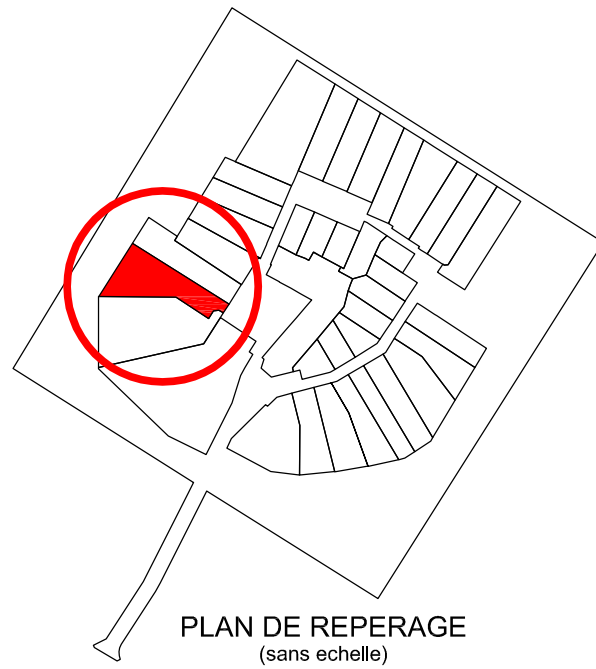
## COMMUNE DE MARINES

### PLAN DE VENTE

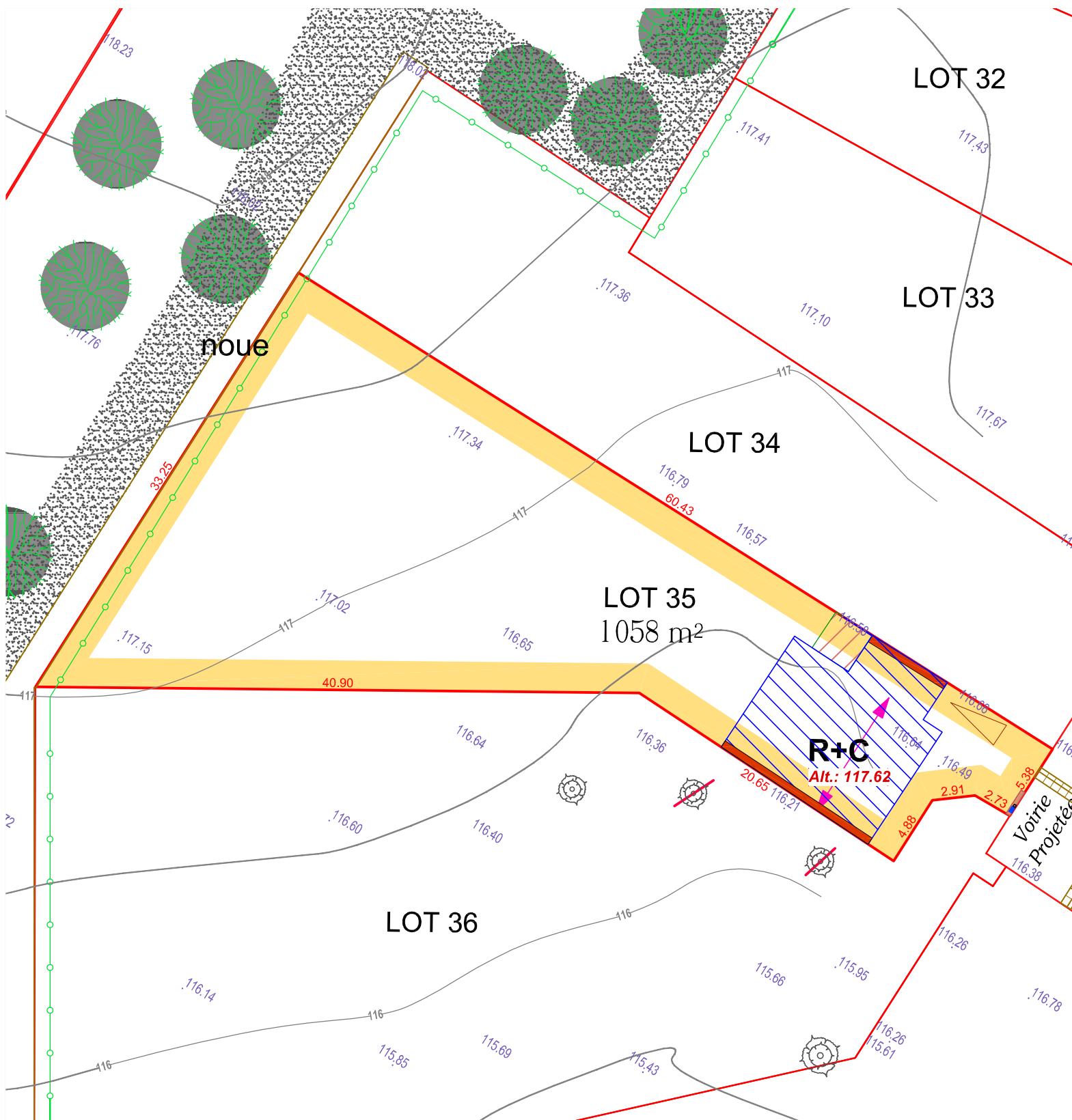
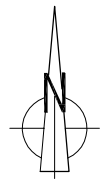
### LOT 35

Cadastre : Section ZC n° ...

Superficie du lot 35 : 1058 m<sup>2</sup>



PLAN DE REPERAGE  
(sans échelle)



#### LEGENDE

	limite du terrain
	ZONE CONSTRUCTIBLE
	zone d'implantation des abris de jardin
	implantation obligatoire en limite
	implantation de la façade principale en recul maximal 1,50 m / limite de zone
	alignement existant à préserver
	mur existant à restaurer
	mur de clôture
	grillage + haie à réaliser par l'acquéreur
	haie bocagère à réaliser par l'aménageur
	arbre à préserver
	arbre à planter par les acquéreurs
	arbre à planter par l'aménageur
	arbre supprimé
	R+C gabarit limité à R + combles
	sens de faitage toiture principale
	implantation indicative de l'accès des véhicules
Alt.: 119.12 Altitude d'implantation du RDC - système NGF-IGN69	
117.00 Altitude du terrain naturel - système NGF-IGN69	
Côtes altimétriques TN non contractuelles	

Date d'édition : 29/05/2019

Indice : B

Echelle : 1/350

**Cabinet BRIER-DEUTSCH**  
Géomètres-Experts Associés D.P.L.G

**GÉOMÈTRE-EXPERT**  
CONSEILLER VALORISER GARANTIR

**BUREAU PRINCIPAL**  
6 Rue des Gauchères  
95000 CERGY  
☎ : 01 30 30 41 03

**BUREAU SECONDAIRE**  
69 Av de la République  
78500 SARTROUVILLE  
☎ : 01 61 30 93 97

☎ : 01 30 32 98 13  
✉ : brier.deutsch@orange.fr